













NODOS_DE_ALUMBRADO

DESCRIPCION

-  ARMARIO
-  ELEMENTO DE RED DESCONOCIDO
-  NTE IEE 10 PUNTO DE LUZ SOBRE BACULO
-  NTE IEE 11 PUNTO DE LUZ SOBRE POSTE
-  NTE IER 20 ARQUETA DE ALUMBRADO
-  POSTE
-  PUNTO DE LUZ
-  PUNTO DE LUZ EMPOTRADO EN FACHADA
-  PUNTO DE LUZ SOBRE BRAZO EN FACHADA
-  TORRE

LINEAS_DE_ALUMBRADO

TIPO

-  AEREA
-  SUBTERRANEA

SISTEMA DE REFERENCIA
ETRS 89 ZONA 30 N

Nº DE HOJA	INVENTARIO	PLANO	SITUACION	PROYECTO	FECHA
16 / 22	2022	MAPA DE LA RED DE ALUMBRADO DE LAPUEBLA DE LABARCA	NÚCLEO DE LAPUEBLA DE LABARCA	INVENTARIO DE LAS REDES DE SERVICIO DE LAPUEBLA DE LABARCA	DICIEMBRE 2022



GEOGRAMA
digital maps

Arabako Foru Aldundia
Diputación Foral de Álava